

পশ্চিমবঙ্গ সরকার  
সমষ্টি ভূমি ও ভূমি সংস্কার আধিকারিকের করণ  
-দাগের তথ্য-




জেলা- পূর্ব মেদিনীপুর ব্লক- পাঁশকুড়া-২ [১১০৭২৯৩]  
মৌজা- রাকসাচক জে.এল.নং- ২৯৩ থানা- পাঁশকুড়া  
দাগ নং- ৪১৮ শ্রেণী- জল জমির পরিমাণ(এ) - ০.৩৩  
সাবেক দাগ নং

| খতিয়ান নং | শ্রেণী | অংশ    | অংশ পরিমাণ(এ) | রায়তের/লেসীর বিবরণ  | মন্তব্য |
|------------|--------|--------|---------------|--|---------|
| ১৬১/১      | জল     | ০.১২৫০ | ০.০৪          | গৌরী শংকর ঘোষ<br>পিতা-তারাপদ<br>সাং-গ্রীক্শপুর                                     |         |
| ২৫৩/১      | জল     | ০.৪১৬৭ | ০.১৪          | দিবাকর মামুই<br>পিতা-বিষ্ণুপদ<br>সাং-বাড়বহলা                                      |         |
| ৫১৩/১      | জল     | ০.১৬৬৬ | ০.০৬          | মাধবী (প্র: গীতা) মহাপাত্র<br>স্বামী-স্বপন (প্র: মধুসূদন)<br>সাং-বল্লুক থানা-তমলুক |         |
| ৬৯৭/১      | জল     | ০.১২৫০ | ০.০৪          | সতীশংকর ঘোষ<br>পিতা-তারাপদ<br>সাং-গ্রীক্শপুর                                       |         |
| ৭৬১/১      | জল     | ০.১৬৬৭ | ০.০৫          | স্বপন(প্র:মধুসূদন) মহাপাত্র<br>পিতা-সুদীরাম<br>সাং-বল্লুক,থানা-তমলুক               |         |
|            |        | ১.০০০০ | ০.৩৩          |  |         |

*Lawy*  
27/07/21  
Revenue Officer  
Panskura-II, Kolaghat  
Purba Medinipur

AB Constructive Developer  
*[Signature]*  
Partner



Fees Received :: Application Fee : Rs. ১০.০০, Authentication Fee : Rs. ১০.০০, Total fee : Rs. ২০.০০ , Copy No.: ১৯৩৮

জেলা- পূর্ব মেদিনীপুর খতিয়ান নং- ৫২৩/১

[ ১১০৭২৯৩ ]



মৌজা- বাকমাচক জে.এল.নং- ২৯৩

থানা- পাঁশকুড়া

(১) রাজস্ব- ০.০০ টাকা

(২) জমির পরিমাণ(এ)- ০.০৬

(৩) মোট দাগের সংখ্যা- ১

|         | (৪) অগ্রস্বত্বের দখলকারের বিবরণ | (৫) স্বত্ব | (৬) মন্তব্য |
|---------|---------------------------------|------------|-------------|
| নাম-    | মাধবী (প্র: গীতা) মহাপাত্র      | রায়ত      |             |
| স্বামী  | স্বপন (প্র: মধুসুদন)            |            |             |
| ঠিকানা- | বলুক থানা-তমলুক                 |            |             |

(৭) অগ্রস্বত্বের নিজ দখলীয় জমি

| দাগ নং | জমির শ্রেণী | মন্তব্য | দাগের মোট পরিমাণ(এ) | দাগের মধ্যে অগ্রস্বত্বের অংশ | দাগের মধ্যে অগ্রস্বত্বের জমির অংশের পরিমাণ | একর | হেক্টর |
|--------|-------------|---------|---------------------|------------------------------|--|-----|--------|
| ৪১৩    | জল          |         | ০.৩৩                | ০.১৬৬৬                       | ০.০৬                                       |     |        |

মোট দাগের সংখ্যা এক মাত্র



27.07.21  
Record Keeper  
District Land & Land Returns  
Officer, Purba Medinipur Authority  
U/S 78 of Indian Evidence Act

AB Constructive Developer  
Partner

Fees Received Application Fee Rs. 10, Authentication Fee : Rs. 10 x 1, Total fee Rs. 20 , Copy No. 8241

জেলা- পূর্ব মেদিনীপুর খতিয়ান নং- ৭৬১/১ [ ১১০৭২৯৩ ]  
মৌজা- বাকমাচক জে.এল.নং- ২৯৩ থানা- পাঁশকুড়া



(১) রাজস্ব- ০.০০ টাকা

(২) জমির পরিমাণ(এ)- ০.০৫

(৩) মোট দাগের সংখ্যা- ১

|         | (৪) অত্রস্বত্বের দখলকারের বিবরণ | (৫) স্বত্ব | (৬) মন্তব্য |
|---------|---------------------------------|------------|-------------|
| নাম-    | স্বপন(প্র:মধুসূদন) মহাপাত্র     | রায়ত      |             |
| পিতা    | ফুদিরাম                         |            |             |
| ঠিকানা- | বল্লুক, থানা-তমলুক              |            |             |


(৭) অত্রস্বত্বের নিজ দখলীয় জমি

| দাগ নং | জমির শ্রেণী | মন্তব্য | দাগের মোট পরিমাণ(এ) | দাগের মধ্যে অত্রস্বত্বের অংশ | দাগের মধ্যে অত্রস্বত্বের জমির অংশের পরিমাণ | একর | হেক্টর |
|--------|-------------|---------|---------------------|------------------------------|--|-----|--------|
| ৪১৩    | জল          |         | ০.৩৩                | ০.১৬৬৭                       | ০.০৫                                       |     |        |

মোট দাগের সংখ্যা- এক মাত্র

27.07.21

Office of the Registrar  
District of Medinipur



AB Constructive Developer  
Partner

Fees Received Application Fee Rs 10 Authentication Fee Rs 10 x 1, Total fee Rs 20 Copy No 8244

জেলা- পূর্ব মেদিনীপুর খতিয়ান নং- ১৬১/১ [ ১১০৭২৯৩ ]  
মৌজা- রাকসাচক জে.এল.নং- ২৯৩ থানা- পাঁশকুড়া



(১) রাজস্ব- ০.০০ টাকা

(২) জমির পরিমাণ(এ)- ০.০৪


(৩) মোট দাগের সংখ্যা- ১

|         | (৪) অত্রস্বত্বের দখলকারের বিবরণ | (৫) স্বত্ব | (৬) মন্তব্য |
|---------|---------------------------------|------------|-------------|
| নাম-    | গৌরী শংকর ঘোষ                   | স্বত্ব     |             |
| পিতা-   | তারাপদ                          |            |             |
| ঠিকানা- | শ্রীকৃষ্ণপুর                    |            |             |

(৭) অত্রস্বত্বের নিজ দখলীয় জমি

| দাগ নং | জমির শ্রেণী | মন্তব্য | দাগের মোট পরিমাণ(এ) | দাগের মধ্যে অত্রস্বত্বের অংশ | দাগের মধ্যে অত্রস্বত্বের জমির অংশের পরিমাণ | একর | হেক্টর |
|--------|-------------|---------|---------------------|------------------------------|--|-----|--------|
| ৪১৮    | জল          |         | ০.৩৩                | ০.১২৫০                       | ০.০৪                                       |     |        |

মোট দাগের সংখ্যা- এক মাত্র



*Signature*  
27.07.21  
Record Keeper  
District Land & Land Returns  
Officer, Purba Medinipur Authorities  
WS 78 of Indian Evidence Act

AB Constructive Developer  
*Signature*  
Partner

Fees Received Application Fee : Rs. 10, Authentication Fee : Rs. 10 x 1, Total fee Rs. 20 Copy No 8237

জেলা- পূর্ব মেদিনীপুর খতিয়ান নং- ৬৯৭/১

[ ১১০৭২৯৩ ]



মৌজা- বাকমাচক জে.এল.নং- ২৯৩

থানা- পাঁশকুড়া

(১) রাজস্ব- ০.০০ টাকা

(২) জমির পরিমাণ(এ)- ০.০৪

(৩) মোট দাগের সংখ্যা- ১

|        | (৪) অত্রস্বত্বের দখলকারের বিবরণ | (৫) স্বত্ব | (৬) মন্তব্য |
|--------|---------------------------------|------------|-------------|
| নাম-   | সতীশংকর ঘোষ                     | স্বত্ব     |             |
| পিতা-  | তারাপদ                          |            |             |
| ঠিকানা | শ্রীকৃষ্ণপুর                    |            |             |


(৭) অত্রস্বত্বের নিজ দখলীয় জমি

| দাগ নং | জমির শ্রেণী | মন্তব্য | দাগের মোট পরিমাণ(এ) | দাগের মধ্যে অত্রস্বত্বের অংশ | দাগের মধ্যে অত্রস্বত্বের জমির অংশের পরিমাণ | একর | হেক্টর |
|--------|-------------|---------|---------------------|------------------------------|--|-----|--------|
| ৪১৬    | জল          |         | ০.৩৩                | ০.১২৫০                       | ০.০৪                                       |     |        |

মোট দাগের সংখ্যা- এক মাত্র

AB Constructive Developer  
*[Signature]*  
Partner

*[Signature]* 27.07.21  
District Land & Revenue Officer  
Funda Metropolitan Administration  
UIS 78 of Indian Evidence Act



Fees Received Application Fee : Rs. 10, Authentication Fee : Rs. 10 x 1, Total fee Rs. 20 Copy No 8243

জেলা- পূর্ব মেদিনীপুর খতিয়ান নং- ২৫৩/১

[ ১১০৭২৯৩ ]

মৌজা- রাকসাচক জে.এল.নং- ২৯৩

থানা- পাঁশকুড়া



(১) রাজস্ব- ০.০০ টাকা

(২) জমির পরিমাণ(এ)- ০.১৮

(৩) মোট দাগের সংখ্যা- ২

|         | (৪) অত্রস্বত্বের দখলকারের বিবরণ | (৫) স্বত্ব | (৬) মন্তব্য |
|---------|---------------------------------|------------|-------------|
| নাম     | দিবাকর সামুই                    | রায়ত      |             |
| পিতা-   | বিষ্ণুপদ                        |            |             |
| ঠিকানা- | বাড়বহলা                        |            |             |

(৭) অত্রস্বত্বের নিজ দখলীয় জমি

| দাগ নং | জমির শ্রেণী | মন্তব্য | দাগের মোট পরিমাণ(এ) | দাগের মধ্যে অত্রস্বত্বের অংশ | দাগের মধ্যে অত্রস্বত্বের জমির অংশের পরিমাণ |
|--------|-------------|---------|---------------------|------------------------------|--|
|        |             |         |                     |                              | একর হেক্টর                                 |
| ৪০৬    | কলা         |         | ০.৩৫                | ০.১২৫০                       | ০.০৪                                       |
| ৪১৮    | জল          |         | ০.৩৩                | ০.৪১৬৭                       | ০.১৪                                       |

মোট দাগের সংখ্যা- দুই মাত্র

AB Constructive Developer

Partner

Record Keeper  
District Land & Land Returns  
Officer, Purba Medinipur Authoriser  
UIS 78 of Indian Evidence Act



Fees Received Application Fee Rs 10, Authentication Fee Rs 10 x 1, Total fee Rs 20, Copy No: 8239